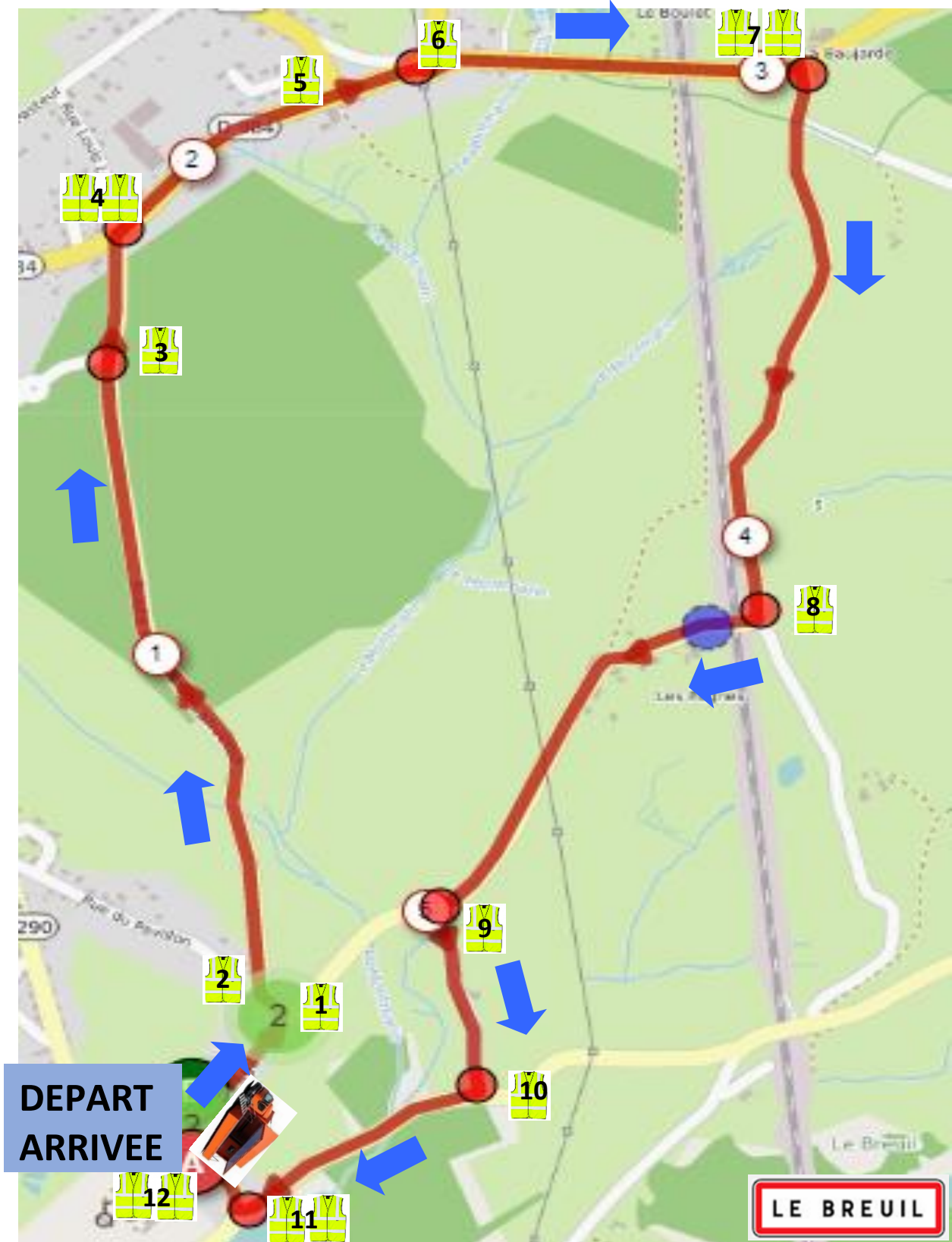


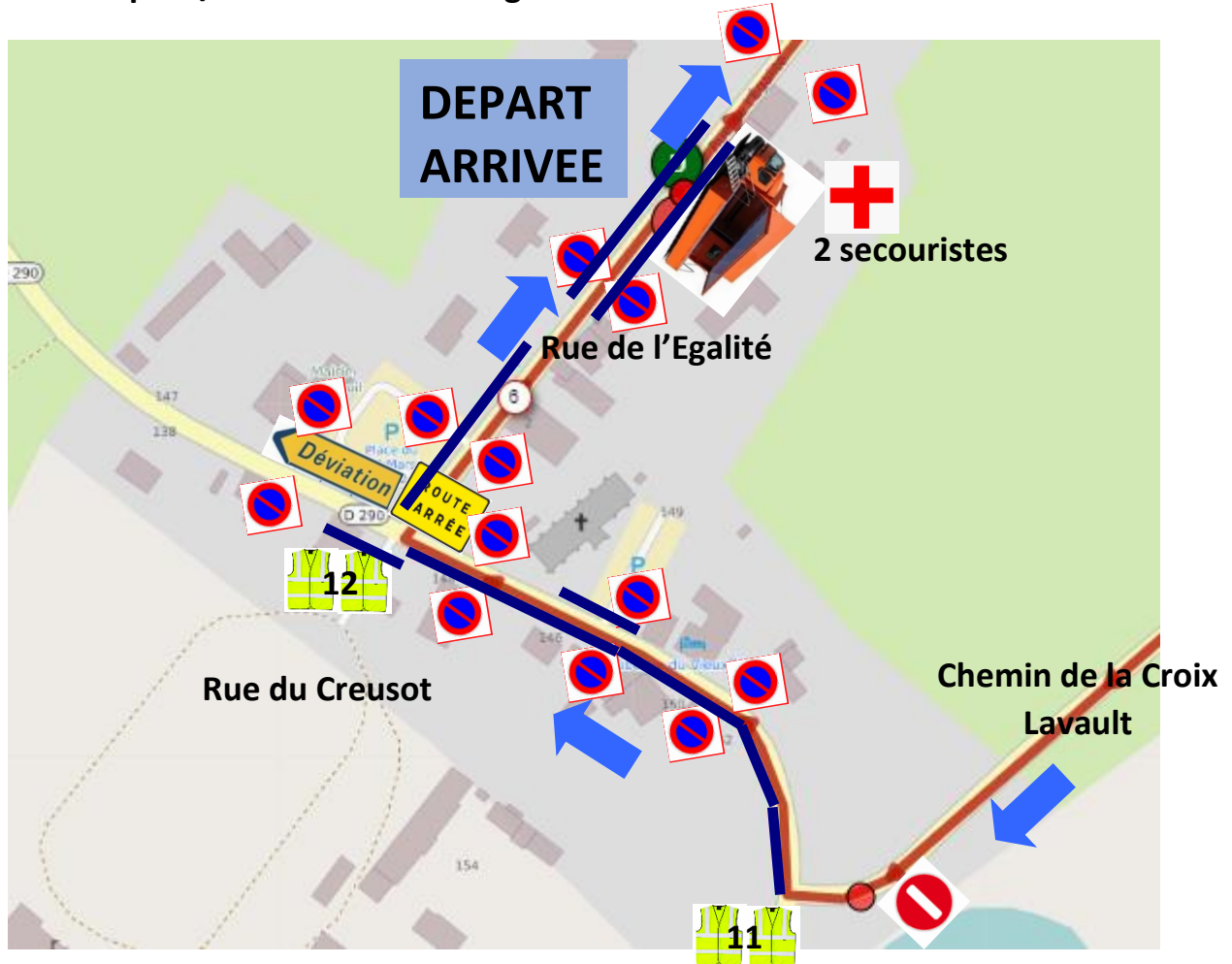
**PRIX CYCLISTE
DE LA VILLE DU BREUIL 2021
13ème édition
« Bourg »**

Ensemble du circuit 6.1km






Sur tout le circuit, les coureurs doivent rouler sur la partie droite de la chaussée

Zone départ / arrivée : Rue de l'Égalité



- La rue de l'Égalité est barrée dans le sens opposé à la course jusqu'à la rue du Pavillon
- La rue du Creusot est à double sens de circulation – la chaussée est séparée par des barrières Vauban
- Le chemin de la Croix Lavault est en sens unique
- Les coureurs partent en direction de la route du Bois de Lauverne

Légendes :

- Sens de la course 
- Barrières Vauban 
- Signaleurs 

Rue de l'Égalité / Route du Bois de Lauverne



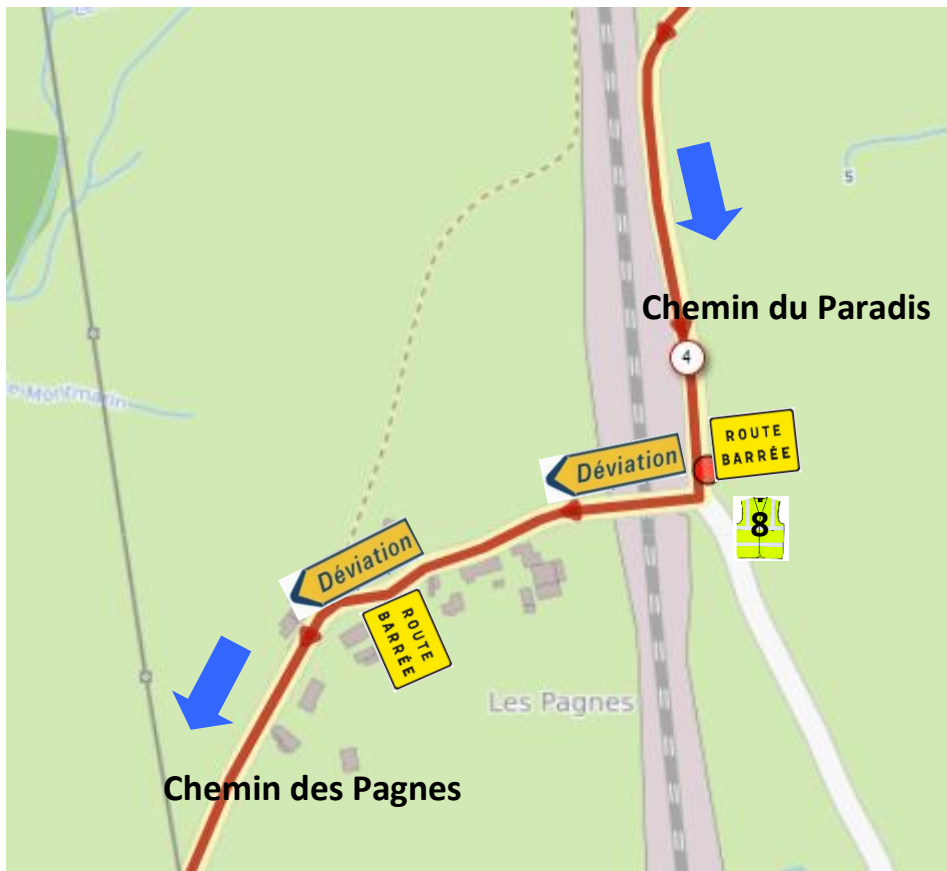
- La route du Bois de Lauverne est barrée dans le sens opposé à la course de la rue du Pavillon jusqu'à la route de Couches
- Les coureurs arrivent de la rue de l'Égalité et empruntent la route du Bois de Lauverne

Route du Bois de Lauverne – Route de Couches



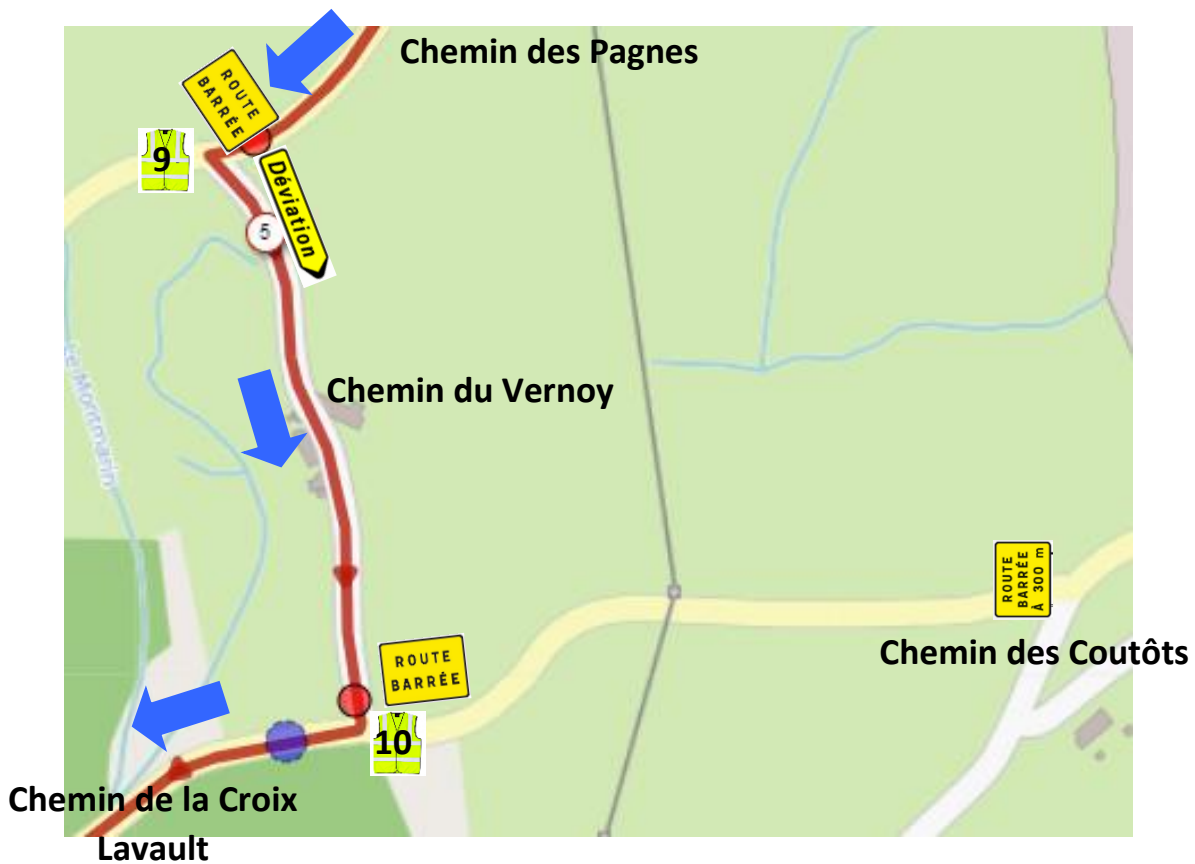
- Les coureurs arrivent de la route du Bois de Lauverne et tournent à droite route de Couches

Chemin du Paradis – Chemin des Pagnes



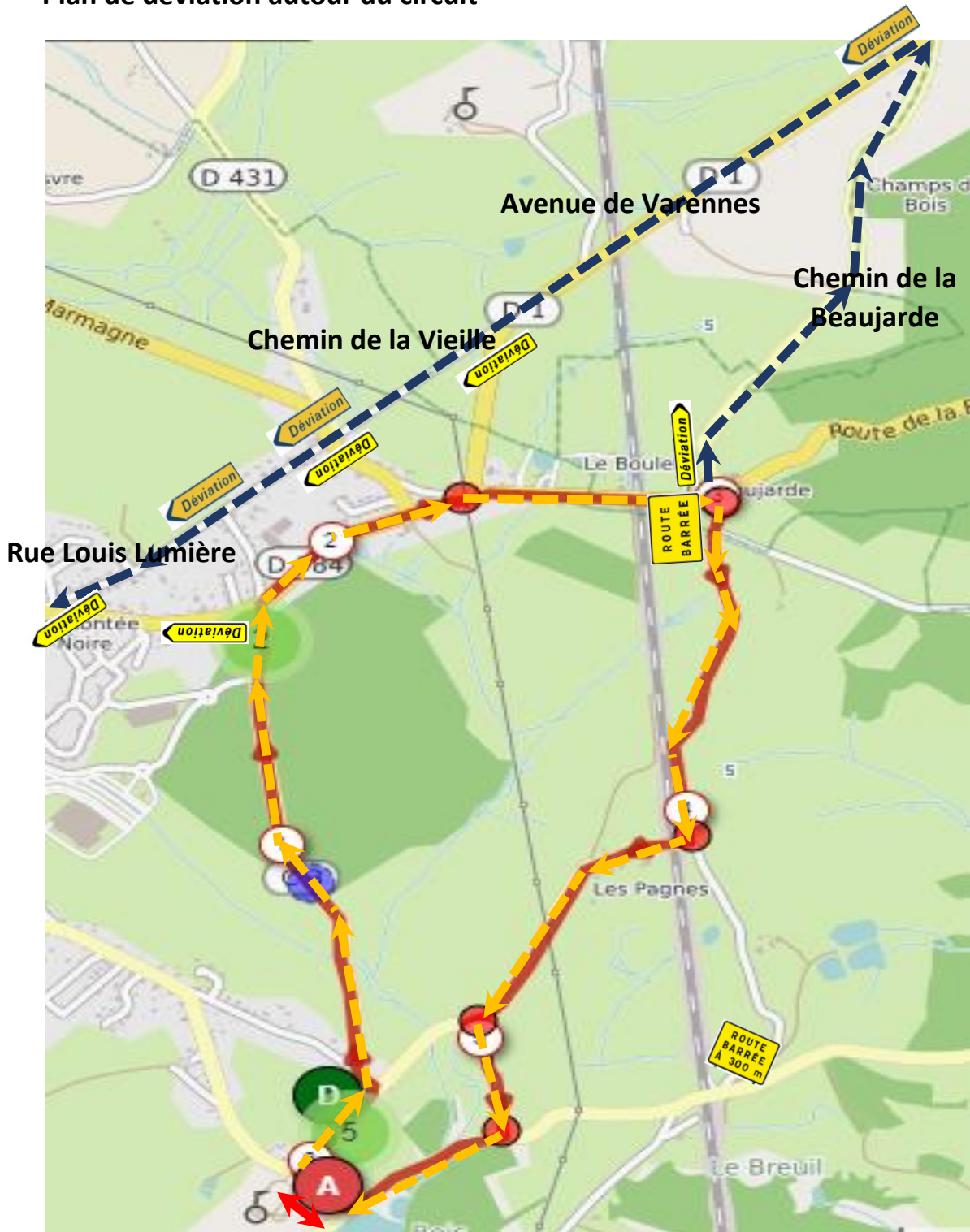
- **Le chemin du Paradis est barré dans le sens opposé à la course**
- **Les coureurs arrivent du chemin du Paradis et tournent à droite au chemin des Pagnes**




Chemin du Vernoy – Chemin de la Croix Lavault



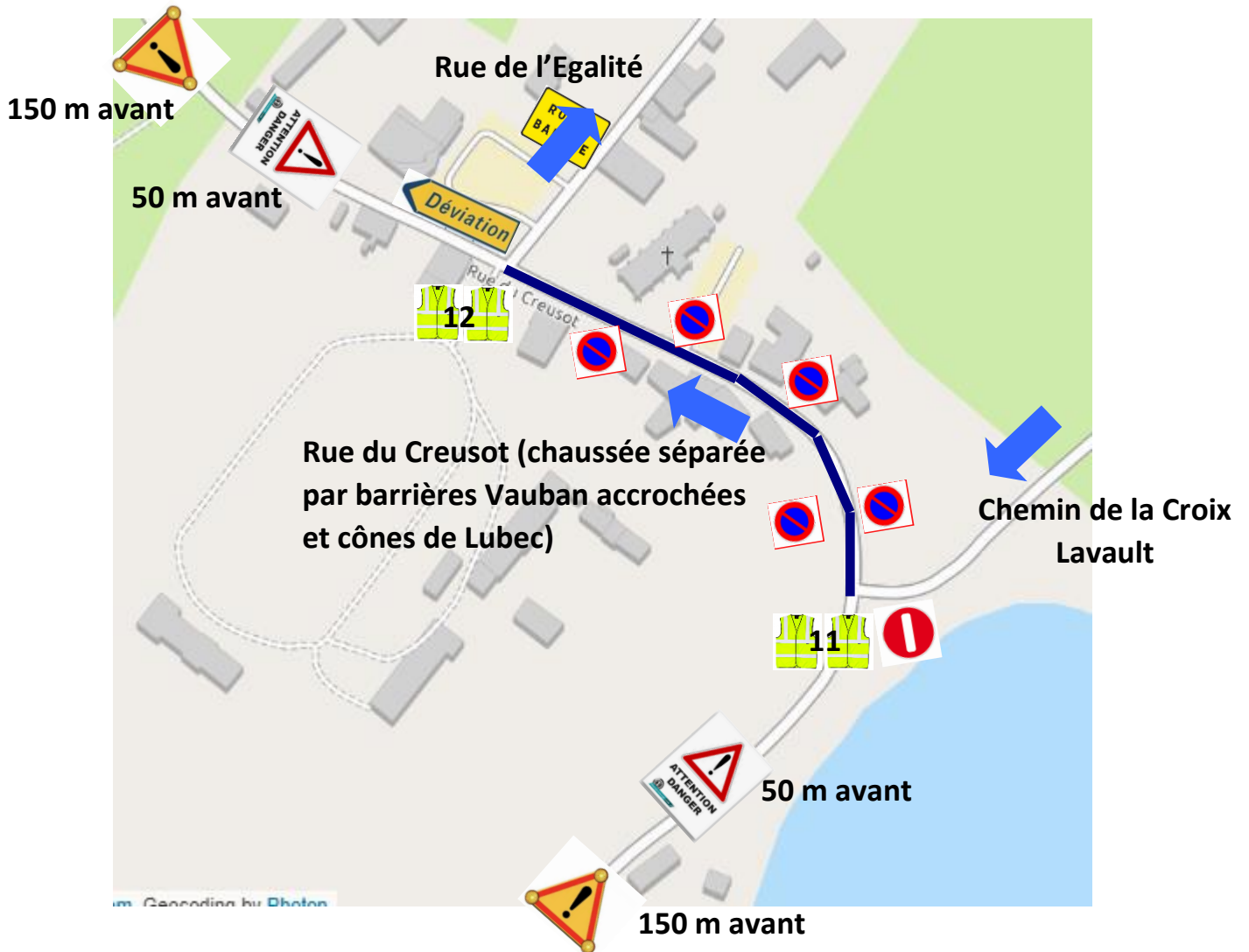
- **Le chemin du Vernoy est barré dans le sens opposé à la course**
- **Le chemin de la Croix Lavault est barré dans le sens opposé à la course (jusqu'au chemin des Coutôts)**
- Les coureurs arrivent du chemin des Pagnes, empruntent le chemin du Vernoy et le chemin de la Croix Lavault

Plan de déviation autour du circuit



-  Les voitures peuvent rouler dans les 2 sens de circulation
-  Les voitures ne peuvent rouler que dans le sens de la course
-  Déviation de la route de Couches par le chemin de la Beaujarde, Avenue de Varennes, Chemin de la Vieille Route et Rue Louis Lumière

Plan de circulation rue du Creusot (entre sortie chemin de Croix de la Croix Lavault et rue de l'Egalité)



Besoins en panneaux de signalisation :

Déviati

Déviati

Route barrée : 12

Route barrée à 300m : 1

Stationnement interdit : 12

Triangle danger clignotant : 3